

Приложение  
к постановлению администрации  
города Дзержинска  
Нижегородской области





от \_\_\_\_\_ № \_\_\_\_\_  
08.06.2026 4268

**Схема границ прилегающей территории**

к земельному участку с кадастровым номером 52:21:0000151:322,  
расположенному по адресу: Нижегородская область, городской округ город  
Дзержинск, поселок Петряевка, переулок Учительский, дом 12.



**Условные обозначения:**

-  - границы земельного участка, по отношению к которому устанавливается прилегающая территория;
-  - границы земельных участков и контуры объектов недвижимости, учтенные в едином государственном реестре недвижимости;
-  - размер прилегающей территории (м);
-  - границы прилегающей территории;
- 77,0** - площадь прилегающей территории (м<sup>2</sup>);
- ПТ** - условный номер прилегающей территории.